

plocha zatravnění 1656 m²

plocha zatravnění 587 m²

LBK8
celková plocha zatravnění 4883 m²

SO 04 PE042

sloup VN

plocha zatravnění 2106 m²







plocha zatravnění 97 m²

plocha zatravnění 437 m²






k.ú. Staré Město
u Moravské Třebové

k.ú. Deřichov
u Moravské Třebové

LEGENDA:


-  plocha zatravnění
-  jiné SO
-  hranice parcely, parcelní číslo
-  hranice katastrálního území
-  parcely dotčené stavbou
-  zaměření (polohopis)

INŽENÝRSKÉ SÍTĚ:

-  VTL - podzemní vedení • OP - GasNet, s.r.o.
-  VVN - nadzemní vedení • OP - ČEPS, a.s.
-  VN - nadzemní vedení • OP - ČEZ, a.s.
-  NN - nadzemní vedení - ČEZ, a.s.
-  sděl. vedení - nadzemní vedení - CETIN, a.s.

ZÁKRESY PODZEMNÍCH INŽ. SÍTÍ NELZE POUŽÍT
JAKO VYTÝČOVACÍ VÝKRES. PŘED ZAHÁJENÍM
STAVEBNÍCH PRACÍ MUSÍ INVESTOR ZAJISTIT
VYTÝČENÍ SÍTÍ JEJICH SPRÁVCI A OZNAČENÍ SÍTÍ
V TERÉNU DLE PLATNÝCH PŘEDPISŮ

VÝŠKOVÝ SYSTÉM: BpV
SOUŘADNICOVÝ SYSTÉM: S-JTSK

Vypracoval	Zodpov. projektant	Hl. ing. projektu	Vedoucí střediska	 AGPOL s.r.o. Jungmannova 153/12 779 00 Olomouc Česká republika	
Ing. Jan Krzywon	Ing. Pavel Ježík, Ph.D.	Ing. Pavel Ježík, Ph.D.	Ing. Vaculín O., Ph.D.		
<i>Krzywon</i>	<i>Ježík</i>	<i>Ježík</i>	<i>vac</i>		
Místo stavby	k.ú. Staré Město u Moravské Třebové		Kraj Pardubický		
Investor	Státní pozemkový úřad ČR, KPÚ pro Pardubický kraj			Datum	08/2022
Akce - objekt Realizace prvků PSZ v k.ú. Staré Město u Moravské Třebové - část B SO 05 LBK8				Stupeň	DSP+DPS
				Zakázkové číslo	2993/060
				Archivní číslo	2993/060
Příloha	Situace objektu - LBK8 (SO 05)			Měřítko 1:1000	Číslo výkresu D.2.4.b.1